

poročiloodelu2013

alparc

nov
začetek



alpenkonvention • convention alpine
convenzione delle alpi • alpska konvencija



Povzetek

→	Posebno leto	3
→	ALPARC uvaja inovativne projekte z in za zavarovana območja v Alpah	4
→	ALPARC lance des projets novateurs avec et pour les espaces protégés alpins	7
→	ALPARC-ova komunikacija in obveščanje zavarovanih območij v Alpah.....	10
→	Struktura ALPARC-a in prihodnost sodelovanja za alpska zavarovana območja	12
→	Povzetek in obeti	15



Upravni odbor Alparca na zasedanju v Salgeschu - CH (21. in 22. oktober 2013)
ob prisotnosti generalnega sekretarja Alpske konvencije Markusa Reitererja © ALPARC

→ Posebno leto

Kot smo napovedali ob koncu leta 2012, je bilo leto 2013 leto tranzicije. V januarju 2013 je bilo ustanovljeno društvo ALPARC, ki je prevzelo delo Mreže zavarovanih območij v Alpah, ki jo je zadnjih 6 let usmerjala ekipa Task Force zavarovana območja Stalnega sekretariata Alpske konvencije. Prehod na društvo je posledica sklepa ministrov za okolje, ki je bil sklenjen na Alpski konferenci septembra 2012 v Poschiavu. Namen odločitve je prispevati k izvajanju določil Alpske konvencije na samostojnejši ravni in mednarodnem sodelovanju zavarovanih območij.

Mreža, ki jo odslej koordinira društvo ALPARC, v enaki zasedbi sledi istim ciljem. Glavna področja delovanja so: biotska raznovrstnosti in ekološko omrežje, regionalni razvoj za izboljšanje kvalitete življenja v Alpah in izobraževanje o gorskem okolju, predvsem za mlade gornike in obiskovalce. V letu 2013 smo pripravili različne tematske aktivnosti, tako na upravnem kot na vsebinskem področju. Razvili smo nove projekte (ekološko povezovanje, regionalni razvoj in kvaliteta življenja, mladi in gore) ter evropski projekt (greenAlps), ki je bil pripravljen in odobren v okviru evropskega teritorialnega sodelovanja »Alpine Space«.

Iztekaajoče prehodno leto je bilo zelo intenzivno in je omogočilo postavitev dobrih temeljev za nadaljevanje dela in sodelovanja z in med zavarovanimi območji.

Uvod



→ ALPARC alpskim zavarovanim območjem nudi različne storitve

Informacije o našem delu in področjih našega delovanja so redno posredovana partnerjem in povezanim organizacijam. Za razvijanje projektov med zavarovanimi območji je ALPARC kot v prejšnjih letih vzpostavil interesna in izkušena partnerstva ter tako omogočil zagon več sodelovanj med upravljavci zavarovanih območjih v Alpah, predvsem na področju biotske raznovrstnosti in regionalnega razvoja.

Ekipa ALPARC-a je tudi predstavljala alpska zavarovana območja na številnih dogodkih na mednarodnem nivoju. ALPARC je sodeloval na razpravah in srečanjih različnih nivojev (na primer: svetovanje pri programu Alpine Space 2014-2019, konferenca v Milanu, ipd.), na konferencah in seminarjih evropskih projektov (recharge.green, NATURA 2000) in drugih tekočih projektih v alpskih zavarovanih območjih.

Zagon novih projektov in pobud predstavlja le del aktivnosti ALPARC-a. Druge aktivnosti predstavljajo raziskovalna partnerstva in zagotavljanje logistične podpore zavarovanim območjem, predvsem pri premagovanju jezikovnih ovir in nudenja dostopa do podatkovnih zbirk parkov in naravnih rezervatov v Alpah ter njihovih upravljavcev. Pomembna je tudi baza ikonografskih podatkov, ki so nepogrešljivi pri skupnem komuniciranju in promociji zavarovanih območij širši javnosti. Vsa ta orodja, ki krepijo mednarodno sodelovanje smo v letu 2013 posodobili in še bolj razširili.

Med partnerji ALPARC-a je zagotovljena nenehna izmenjava. Številne prošnje zavarovanih območij in institucionalnih partnerjev so se nanašale ravno na iskanje partnerstev za številne projekte, ki smo jih nato uspešno vzpostavili. Obveščanje in informiranje o rešitvah problemov v posameznih zavarovanih območjih, ki pripomorejo k reševanju problemov drugod. Problematike se nanašajo predvsem na upravljanje z velikimi zvermi in drugimi divjimi živalmi, obiskovalci, komuniciranje s širšo javnostjo in informacijskimi centri. ALPARC podpira nenehno izmenjavo informacij o tekočih raziskovalnih programih v zavarovanih območjih. Rezultati in izsledki številnih raziskovalnih programov so bili prav tako posredovani vsem zavarovanim območjem v Alpah.

ALPARC neposredno upravlja številne skupne projekte v imenu partnerskih zavarovanih območij, kot je na primer interaktivno orodje »ViViAlp«, multivizija »Za Alpe« in skupna zbirka poštne razglednice, ki promovirajo zavarovana območja. Za vse te projekte (več v nadaljevanju), je bil vzpostavljen ločen račun za lažje skupno upravljanje teh različnih akcij in orodij. Sodelovanje vodi v združevanje sredstev, zlasti na področju skupnih komunikacijskih orodij, in zahteva ustrezno spremljanje.

Posebna pozornost je bila v tem letu namenjena razvoju kartografskega materiala zavarovanih območij v Alpah in izdelavi prvega niza zemljevidov, natančneje celoviti kartografiji, ki temelji na geografskemu informacijskemu sistemu ALPARC-a, in je sedaj na voljo.



Ustanovitev društva ALPARC (januar 2013)
v Pralognan-la-Vanoise © ALPARC



Prvo srečanje Upravnega odbora ALPARC
(13. in 14. marec 2013) Chamonix - F © ALPARC

Storitve

Storitve

→ Uresničitev tega cilja je bila mogoča zahvaljujoč bazi podatkov zavarovanih območij, ki se je nenehno posodabljala. Alpska zavarovana območja, večja od 100 hektarov so (stanje glede na november 2013):

13	Narodni parki
87	Naravni in/ali regionalni parki
288	Naravni rezervati s površino
4	Območja svetovne naravne dediščine (UNESCO)
13	Biosferni ali podobni rezervati (UNESCO)
3	Geološki rezervati
509	Druge oblike varstva prostora

Poudariti želimo, da obstaja mednarodna oznaka »Geopark«, ki jo podpira UNESCO. Oznaka priznava geološko bogastvo nekega območja in mu daje dodatno veljavo. »Geopark« prispeva tudi k turističnemu in ekonomskemu razvoju določenega območja okoli svojih naravnih danosti. Oznaka želi ovrednotiti izjemne »geo-lokacije«, izpostaviti izjemnost območja in razviti z njim povezane dejavnosti. Na območju Alp trenutno obstaja deset »Geoparkov«, sedemica od njih pa so tudi zavarovana območja.

Natančen seznam zavarovanih območij po državah in regijah je na voljo na naslednjem spletnem naslovu: <http://si.alparc.org/les-espaces-protéges/azo-v-stevilkah>

Podatki se redno posodablajo. V primeru, da opazite kakršnokoli napako ali pomanjkljivost vas prosimo, da nam to sporočite na: gis@alparc.org.

ALPARC-ovi podatki so na voljo kot neobdelani podatki, zbrani preko več partnerjev na osnovi posebnega dogovora (na primer International Bearded Vulture Monitoring & KORA, »ekologija velikih zveri in upravljanje z divjo favno«) glede na določila, opredeljena na Upravnem odboru 13. marca 2013 v Chamonixu.

Poleg posodabljanja baze podatkov GIS in izdelave zemljevidov, smo s strani zavarovanih območij, ki so člani društva ALPARC ter s strani institucionalnih partnerjev prejeli veliko število prošenj za izdelavo zemljevidov za različne projekte in priložnosti. ALPARC se je z veseljem odzval na te prošnje in tako v letu 2013 izdelal približno 30 različnih zemljevidov za potrebe partnerjev in projektov.

V omenjenem prehodnem letu je ALPARC izdelal in razposlal dve ediciji spletnih novic v katerih so zbrane novice iz zavarovanih območij znotraj mreže. Poleg tega je redno posodabljal svojo spletno stran (www.alparc.org) s številnimi dogodki in različnimi informacijami partnerskih organizacij (parki, rezervati, partnerske teritorialne skupnosti, ipd.).

Dejavnosti v okviru tega poglavja z vidika loveških virov zahtevajo od enega do dva zaposlena za polni delovni čas (1,5 zaposlitve / leto).



Brigitte Wolf © Landschaftspark Binntal

Multivizija »Za Alpe«, ki jo je izdelal ALPARC s pomočjo več kot dvajsetih upravljavcev alpskih zavarovanih območij, je bila premierno predstavljena maja 2012. Številnim naslednjim projekcijam je sledila stalna namestitev multivizije v nekatere centre za obiskovalce. V letu 2013 so se na pobudo zavarovanih območij zvrstile nadaljnje projekcije v informacijskih središčih in številnih dogodkih ALPARC-a.

Od leta 2012 dalje je multivizija na voljo v visoki ločljivosti in formatih .exe in .mp4 in je zastoj na voljo vsem zavarovanim območjem v Alpah. Na internetni strani www.multivision.alparc.org se je možno registrirati in pridobiti privatni dostop za prenos celotne datoteke. Multivizijo je mogoče imeti tudi na nosilcu DVD in je tako bolj priročna za ogled na malemu ekranu. To omogoča tudi razširitev tega komunikacijskega orodja na lokalnem nivoju (šole, mediji, lokalna združenja, ipd.). Ob koncu leta 2013 bomo skupaj s partnerskimi zavarovanimi območji na projektu proizvedli 2.500 izvodov multivizije v kombinaciji standardni DVD/Blu-ray. ALPARC v letu 2014 načrtuje večje število izvodov, ki bodo na voljo vsem preostalim zavarovanim območjem v Alpah.

Orodje ViViAlp, ki je nastalo v okviru projekta ALPENCOM (2005-2008), omogoča virtualno odkrivanje alpskih zavarovanih območij. Vsem projektnim partnerjem je sedaj na voljo nova »Različica 2.0«. Novejša različica vključuje štiri dodatna zavarovana območja: Asters – konservatorij naravnih območij Visoke Savoje (Francija), Naravni park Nagelfluhkette (Nemčija/Avstrija), Narodni park Mercantour (Francija) in Naravni regijski park Primorske Alpe (Italija). Poleg vključitve novih zavarovanih območij, je orodje pridobilo tudi novo grafiko, namenjeno zaslonu na dotik in posodobljeno vsebino (predvsem posnetkov iz zraka). V orodje je sedaj vključenih več kot dvajset zavarovanih območij preko celotnega alpskega loka.



www.multivision.alparc.org

Zbirka poštnih razglednic, ki predstavlja zavarovana območja mreže ALPARC, se vsako leto malce poveča. V letu 2012 je zbirko dopolnilo nič manj kot 17 novih razglednic francoskih zavarovanih območij. To so: 9 naravnih regijskih francoskih alpskih parkov, Narodni park Mercantour in 7 naravnih rezervatov departmaja Visoka Savoja, s katerimi upravlja ASTERS. Leta 2013 sta zbirko dopolnili še v nadaljevanju prikazani razglednici: biosferni rezervat Nockberge (Avstrija) in Naravni park Nagelfluhkette (Nemčija/Avstrija).



Storitve

Inovativne projekte



ALPARC uvaja inovativne projekte z in za zavarovana območja v Alpah

Prehodno leto 2013 je bilo tudi ugodno leto za vpeljavo novih, v prihodnost usmerjenih projektov. Ti projekti utirajo pot novim partnerstvom in služijo v korist zavarovanim območjem.

PROJEKT REGIONALNI RAZVOJ IN KVALITETA ŽIVLJENJA

ALPARC je v sodelovanju s CIPRO International pripravil nov projekt namenjen razvoju podeželskih področij, ki vključuje pojme kot so kvaliteta življenja, medgeneracijska solidarnost in zavarovano območje ter njegovo obrobje. Največ zavarovanih območij, kot jih poznamo danes, je pravzaprav poseljenih. Zato je za nadaljnji razvoj projektov ključnega pomena osrednji namen zavarovanih območij: trajnostni razvoj na osnovi omejenih virov, tako kvantitativnih kot časovnih. Ta projekt združuje različne razvojne modele v Alpah, razpisuje natečaj dobrih praks in olajšuje izmenjavo informacij med zainteresiranimi deležniki za doseg želenih ciljev na terenu in njihovo spremljanje po modelih modernega upravljanja. Osrednje vprašanje se usmerja k »drugačni« obliki razvoja, ki zagotavlja visoko kakovost življenja v podeželskem okolju ob ohranjanju naravnih virov.

Uresničevanje tega projekta se bo pričelo v prvi polovici leta 2014. Zavarovana območja, ki jih zanima sodelovanje v tem projektu, so vabljena, da stopijo v stik neposredno z ekipo ALPARC-a (opis projekta bo zainteresiranim partnerjem na voljo od 1. februarja 2014 dalje).

Za izdelavo in natančno oblikovanje projekta, zanimivega za različne mehanizme financiranja, je bilo potrebno več usklajevalnih sestankov. Vključevanje pilotnih območij v projekt omogoča zavarovanim območjem in zainteresiranim lokalnim skupnostim aktivno vključevanje in predstavlja priložnost številnih izmenjav znanj o novih razvojnih konceptih. Te izmenjave in obstoječi dosežki na terenu predstavljajo tako partnerjem v projektu kot kasnejše argumente za osnovo prostorskega načrtovanja in usmerjanje njegovega razvoja na srednji in dolgi rok.

PROJEKT ALPSKO EKOLOŠKO OMREŽJE

Tematika ekološkega povezovanja je ena izmed prednostnih nalog ALPARC-a na področju biotske raznovrstnosti. Prve dejavnosti s to tematiko so se pričele izvajati že pred desetimi leti. Od takrat je bil dosežen izjemen napredek. Če se je omenjena tematika takrat nahajala bolj na obrobju pogovorov, se danes nahaja v samem središču razprav o Alpah. Pohvalimo se lahko, da je tudi delo in trud ALPARC-a pri vzpostavljanju alpske ekološke mreže pripomoglo, da je protokol varstvo narave Alpske konvencije postal realnost.

V želji, da bi zagotovili nadaljevanje dejavnosti, s katerimi smo pričeli v okviru velikih projektov (ECONNECT in Inicijativa za ekološki kontinuum) in krepitvi vzpostavljenih partnerstev na tem področju, predvsem z zavarovanimi območji pilotnih regij, je v pripravi nov veliki projekt na to temo. Zasnova in vsebina projekta je bila predmet razprave na dveh delavnicah, ki sta potekali letos v Pratu di Resia (Italija) in Chambéryju (Francija).



Kick-off Meeting projekta green.Alps (september 2013) v Berchtesgadnu – D © ALPARC



Ekскурzija na temo « Ekološka mreža » (november 2009) © ALPARC

PROJEKT IZOBRAŽEVANJA O GORSKEM OKOLJU

Po zadnjem srečanju osebja alpskih zavarovanih območij, zadolženih za izobraževanje o gorskem okolju v Mallnitzu (Narodni park Visoke Ture) oktobra 2012, so aktivnosti delovne skupine v prvem delu leta 2013 mirovale. Razlog za to je pomanjkanje osebja na nivoju ALPARC-a, ki bi se aktivno vključilo v to delovno področje. Srečanje delovne skupine v Avstriji, ki se ga je udeležilo okoli trideset oseb, je bilo izredno koristno, saj je omogočilo oblikovanje obsežnega seznama potrebnih ukrepov in potencialnih skupnih projektov na omenjeno tematiko. Delovnega srečanja skupine, ki je oktobra 2013 potekalo pod okriljem zveze REEMA (izobraževalna mreža o gorskem okolju v Alpah), so se udeležili vodje izobraževalnih oddelkov francoskih zavarovanih območij v Alpah. Srečanje je pripomoglo h konkretizaciji nekaterih predlogov.

Na podlagi teh številnih in različnih predlogov, so bili opredeljeni konkretni koraki za delo v letu 2014*:

- Projekt izdelave prvega skupnega pedagoškega orodja, enostavnega in primerne za uporabo na terenu in namenjenega ozaveščanju o varstvu Alp. Vzpostaviti je potrebno podskupino, ki bo razvila koncepte in vsebino, ter na drugi strani raziskala možne vire financiranja (partnerstva ter sponzorji). Trenutno ime projekta: »Alpe v mojem nahrbtniku«.
- Projekt oblikovanja skupnega dogodka zavarovanih območij namenjenega mladim in njihovem okolju v želji, da jih pritegnemo k doživljanju in odkrivanju njihovih gorá na povsem izviren način. Za ta namen je bila v sodelovanju z mrežo REEMA vzpostavljena delovna skupina, da na eni strani razvije koncept ter vsebino, ter na drugi strani raziše možne vire financiranja. Trenutno ime projekta: »Mladi na vrhu«.
- Poleg naštetih aktivnosti je ALPARC tudi partner pri projektu »Youth Alpine Dialogue«, katerega vodilni partner je CIPRA International in se bo pričel v letu 2014. Člani ALPARC-a bodo obveščeni o potencialnih aktivnostih, v katere se lahko vključijo (predvsem o sodelovanju mladih iz zavarovanih območij na delavnicah).
- Vsekakor pa bo ALPARC na to tematiko tudi nadaljeval z delom znotraj delovne skupine »izobraževanje o gorskem okolju« in prihodnjem izobraževalnem srečanju alpskih zavarovanih območij na to tematiko, ki je predviden jeseni 2014 v Narodnem parku Berchtesgaden.


*Članek, ki ga je novembra 2013 objavil ALPARC, je izšel tudi v posebni publikaciji na temo izobraževanje v gorskem okolju, ki jo je objavil »Verband der Naturparke Österreichs« (Združenje avstrijskih naravnih parkov). V članku je podan pregled različnih izkušenj zavarovanih območij ter nekaterih izzivov, s katerimi se srečujejo.



Hans Iozza
© Parc national Suisse

Dejavnosti v okviru tega poglavja z vidika loveških virov zahtevajo dva zaposlena za polni delovni čas (2 zaposlitvi / leto).

Aleš Zdešar © Triglavski narodni park



Christian Neumüller © Parc national de la Vanoise

ALPARC-ova komunikacija in obveščanje zavarovanih območij v Alpah

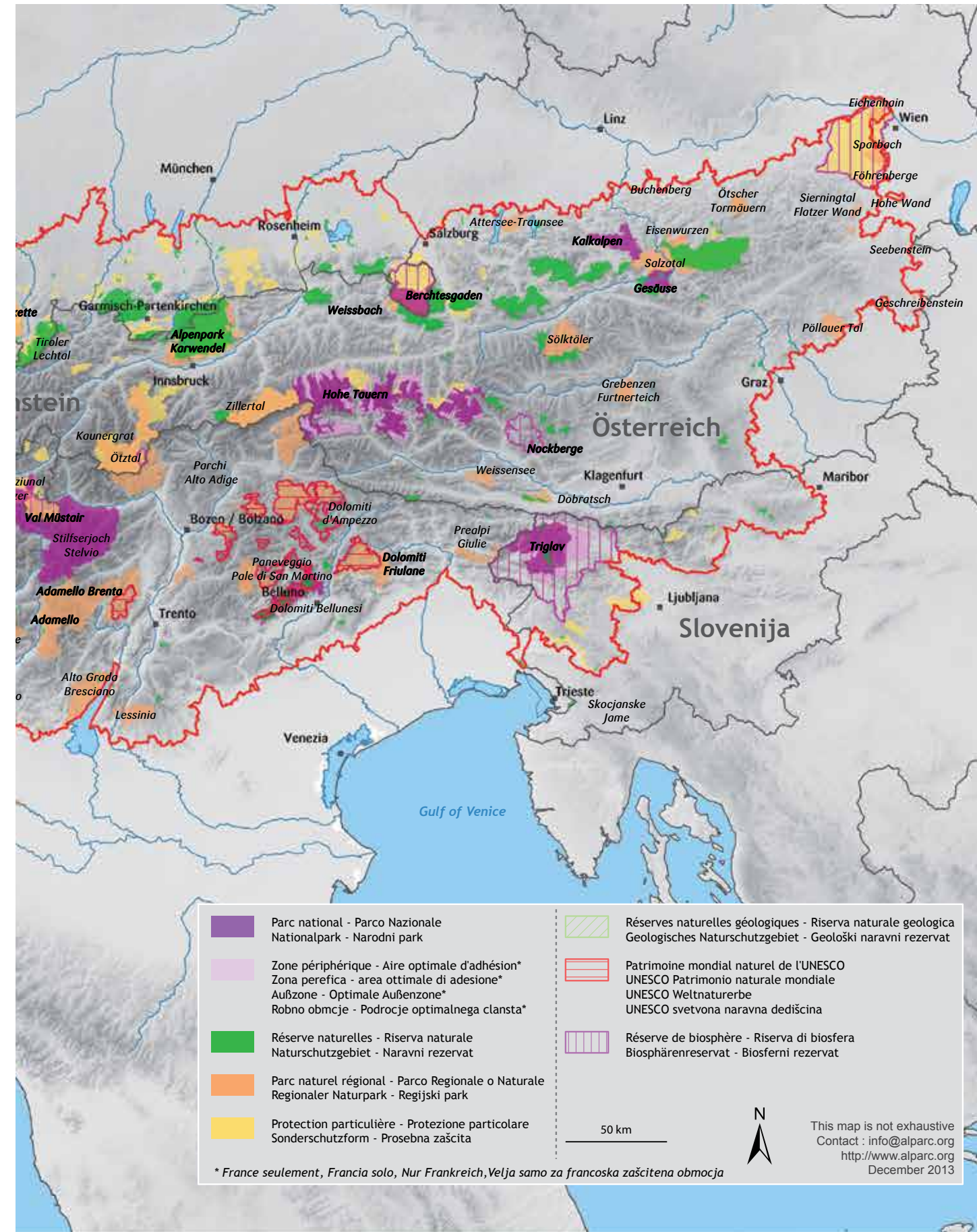
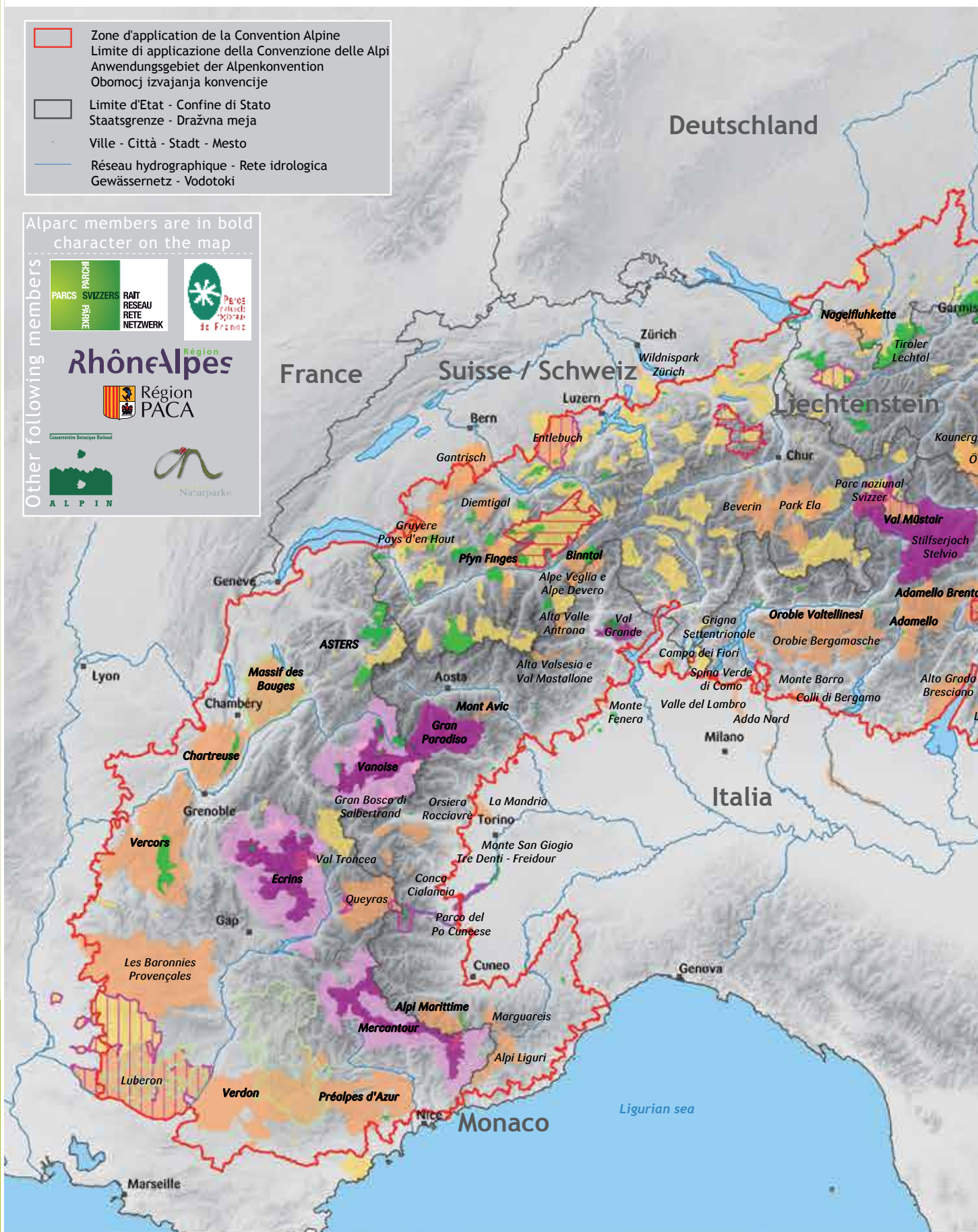
ALPARC preko številnih dogodkov že 18 let promovira sodelovanje zavarovanih območij Alpskega loka, Alpsko konvencijo in pobudo francoskih regij Rona-Alpe in Provansa-Alpe-Azurna obala o vzpostavitvi mreže za izmenjavo in sodelovanje v Alpah. V želji po učinkovitejšem prispevku k uresničevanju Alpske konvencije je bilo delo ALPARC-a tudi letos podprto s strani Nemčije in Kneževine Monako.

Med številnimi možnostmi za predstavitev mreže in rezultatov tega sodelovanja, tukaj navajamo dve najpomembnejši, tako po obsegu vključenih zavarovanih območij kot po številu udeležencev:

ALPARC je sodeloval pri organizaciji znanstvenega simpozija o raziskovanju v alpskih zavarovanih območjih. Ta tradicionalni simpozij, ki ga je organiziral avstrijski Narodni park Visoke Ture je od leta 1996 potekal že petič. Simpozij, ki se edini ukvarja s to raziskovalno tematiko je omogočil vsem zavarovanim območjem alpskega loka in preko njega (predvsem parkom porečja Donave in zavarovanim območjem iz Karpatov), da predstavijo rezultate svojih zadnjih raziskav. Na dogodku je sodelovalo več kot 400 udeležencev.

ALPARC je, kot vsako leto, so-organizator Memoriala Danilo Re. V letu 2013 je potekal v Franciji in sicer pod okriljem Narodnega parka Vanoise. Na tradicionalnem srečanju se zbere preko 300 udeležencev in tako predstavlja največje srečanje naravovarstvenih nadzornikov zavarovanih območij. Številna udeležba naravovarstvenih nadzornikov in drugih zaposlenih v zavarovanih območjih je pomembna tudi iz vidika obveščanja in sporočanja o aktivnostih Mreže zavarovanih območij v Alpah, Alpski konvenciji in tekočih aktivnostih.

Dejavnosti v okviru tega poglavja z vidika loveških virov zahtevajo enega zaposlenega za polni delovni čas (1 zaposlitvi / leto).



Struktura ALPARC-a in prihodnost sodelovanja za alpska zavarovana območja

Ekipa Task Force zavarovana območja je, skupaj z Upravnim odborom novega društva ALPARC (prej »Mednarodni usmerjevalni odbor«), pripravila pravni okvir mreže s katerim upravlja društvo, ki omogoča usklajen prehod. Ustanovna skupščina društva, ki je potekala januarja (18.1.2013 v kraju Pralognan-la-Vanoise v Franciji), je omogočila ustanovitev društva z nič manj kot 34 ustanovnimi člani, zavarovanimi območji vseh alpskih držav in dveh francoskih alpskih regij (glej zemljevid). Ustanovna skupščina je nato izvolila svoje predsednike, generalnega sekretarja in tajnika (glej seznam »kdo je kdo«).

Po ustanovni skupščini sta bila s strani ekipe Task Force zavarovana območja organizirani že dve zasedanji Upravnega odbora na temo programa dela za leto 2013. Prvi je potekal v Chamonixu (ASTERS, Francija, 13. in 14. marec 2013), in drugi v Salgeschu (Naravni park Pfyn-Finges, Švica, 21. in 22. oktober 2013). V okviru Upravnega odbora so bile obravnavane točke v zvezi z razvojem in dejavnostmi društva, ter sprejeti ukrepi in odločitve za krepitev mreže in programa 2014-2015.

Izvršni odbor ALPARC-a se je v letu 2013 sestel dvakrat (13. marca v Chamonix-u, Francija, ter 6. in 7. junija v Bormiu, Italija) z namenom priprave Upravnega odbora ter prihodnjega financiranja ALPARC-a. V avgustu 2013 je bil na Ministrstvu za ekologijo v Parizu organiziran sestanek s francoskimi financerji. V decembru 2013 pa je bil podoben sestanek organiziran na nemškemu Ministrstvu za okolje v Berlinu. Tekom celotnega leta 2013 so potekala različna srečanja članov odbora društva z namenom krepitve notranje in zunanje organiziranosti društva ALPARC.

Od aprila 2013 je društvo za potrebe svojega delovanja zaposlilo prvo osebo in tudi pričelo z izvajanjem prvih dejavnosti v svojem novem imenu. Te dejavnosti ostajajo v neposredni povezavi z Alpsko konvencijo, kot je navedeno v opisu usklajevalnih aktivnosti v okviru Platforme ekološka omrežja Alpske konvencije, ki jih je ALPARC-u podelilo francosko-nemško predsedstvo. Na 11. srečanju Platforme, ki je potekalo junija 2013 v kraju Prato di Resia, Italija, v eni izmed uradnih pilotnih regij Alpske konvencije za ekološko povezovanje, je bil razvit načrt prednostnih nalog za ti dve leti predsedovanja.

Sodelovanje z Mrežo zavarovanih območij v Karpatih ostaja ena izmed prednostnih nalog ALPARC-a. V skladu s tem je Mreža zavarovanih območij v Alpah podprla organiziranje druge generalne skupščine zavarovanih območij v Karpatih, ki je potekalo aprila 2013 v kraju Tratranska Javorina na Slovaškem. Podpora ALPARC-a se je odražala tako pri pripravi srečanja, kot tudi tekom samega dogodka skozi dve delavnici na temo ekološkega povezovanja in razvijanja skupnih projektov.

Priznanje za preteklo opravljeno delo ALPARC-a ni izraženo zgolj v sklopu Alpske konvencije, temveč tudi preko programa Alpine Space, ki je letos poleti odobril nov projekt. V sklopu 5. razpisa je bil odobren projekt »greenAlps« v katerem sodeluje 7 partnerjev in v katerem ima ALPARC vlogo vodilnega partnerja. Namen tega projekta je sinteza in vrednotenje rezultatov, ki so morda nastali v sklopu drugih projektov znotraj tega programa, predvsem na temo biotske raznovrstnosti, kot na primer »ECONNECT« in »recharge.green« ter spodbujati mednarodno in medsektorsko sodelovanje na tem področju.



Ustanovitev društva Alparc v Pralognan-la-Vanoise - F (januar 2013) © ALPARC

Prihodnje sodelovanje

Prihodnje sodelovanje

KDO JE KDO



Predsednik
Michael Vogel
Direktor Narodnega parka Berchtesgaden
Nemčija



Podpredsednik
Alain Brandeis
Direktor Narodnega parka Mercantour
Francija



Podpredsednik
Wolfgang Platter
Direktor Narodnega parka Stelvio
Italija



Blagajnik
Andreas Weissen
Direktor Mreže švicarskih parkov
Švica



Generalni sekretar
Martin Šolar
Direktor Triglavskega narodnega parka
Slovenija



Emmanuel Michau
Direktor Narodnega parka Vanoise
Francija



Erich Mayrhofer
Direktor Narodnega parka Kalkalpen
Avstrija



Peter Rupitsch
Direktor Narodnega parka Hohe Tauern/Koroška
Avstrija



Christian Schwoehrer
Direktor ASTERS-a, naravnih rezervatov departmaja Haute-Savoie
Francija



Gérard Hanus
Direktor Naravnega regijskega parka Chartreuse
Francija



Laure Pumareda
Direktor Naravnega regijskega parka Préalpes d'Azur
Francija



Peter Oggier
Direktor Naravnega parka Pfyn-Finges
Švica



Michele Ottino
Direktor Narodnega parka Gran Paradiso
Italija



Claudio La Ragione
Direktor Regijskega parka Orobic Valtellinesi
Italija



Franz Handler
Direktor Mreže avstrijskih naravnih parkov
Avstrija



Stefano Di Bernardo
Direktor Naravnega parka Prealpi Giulie
Italija



Marc Joanny
Regionalni svet Provansa-Alpe-Azurna obala
Francija

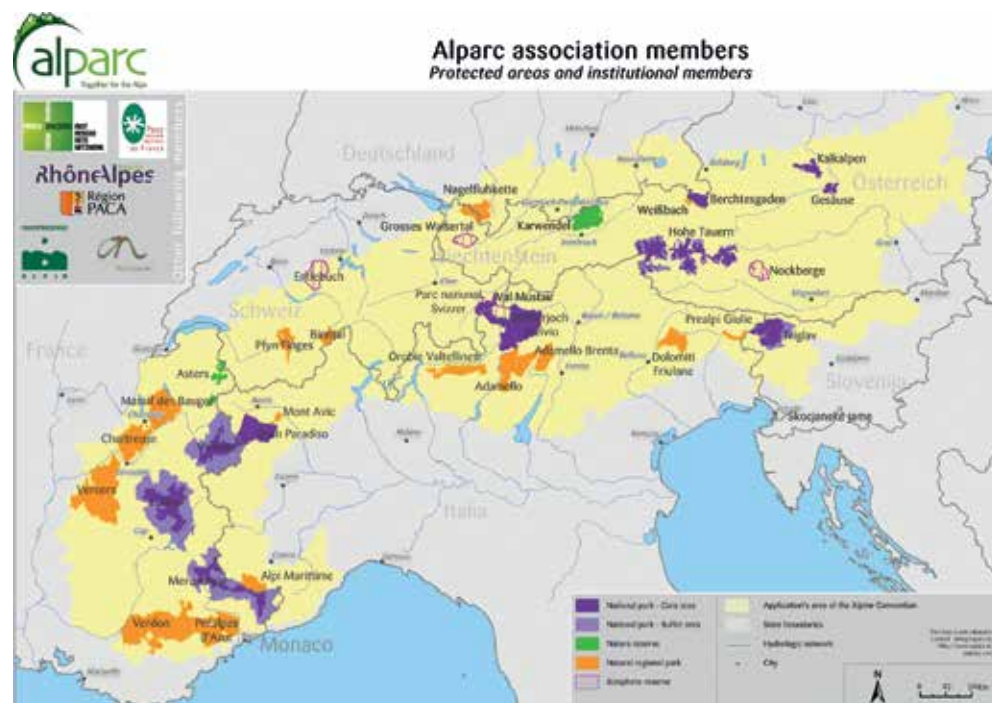


Edouard Simonian
Regionalni svet Rhone-Alpes
Francija



Valérie Davenet
Pomočnica direktorja urada za okolje
Kneževina Monako

Kneževina Lihtenštajn



Član ALPARC - november 2013

Francija (13)

Parc national de la Vanoise
Parc national du Mercantour
Parc national des Ecrins
Parc naturel régional de Chartreuse
Parc naturel régional du Massif des Bauges
Parc naturel régional du Vercors
Parc naturel régional du Verdon
Parc naturel régional Préalpes d'Azur
Asters - Conservatoire des réserves naturelles de Haute-Savoie
Fédération des Parcs naturels régionaux de France
Conservatoire Botanique National Alpin
Région Rhône-Alpes
Région Provence-Alpes-Côte d'Azur

Švica (6)

Parc naziunal Svizzer
Parc naturel Pfyn-Finges
Réserve de biosphère Entlebuch
Réseau des parcs suisses (Swiss network of parks)
Biosfera Val Müstair
Landschaftspark Binntal

Italija (9)

Parco nazionale Gran Paradiso
Parco nazionale dello Stelvio
Parco naturale delle Alpi Marittime
Parco naturale Dolomiti Friulane
Parco regionale Orobie Valtellinesi
Parco naturale delle Prealpi Giulie
Parco naturale Adamello Brenta
Parco naturale Mont Avic
Parco dell'Adamello

Nemčija (2)

Nationalpark Berchtesgaden
Naturpark Nagelfluhkette

Slovenija (2)

Triglavski narodni park
Park Škocjanske jame

Avstrija (8)

Nationalpark Hohe Tauern
Nationalpark Gesäuse
Nationalpark Kalkalpen
Biosphärenpark Nockberge
Naturpark Weißbach
Biosphärenpark Großes Walsertal
Verband der Naturparke Österreichs (Association of Austrian nature parks)
Alpenpark Karwendel

Dejavnosti v okviru tega poglavja z vidika loveških virov zahtevajo od enega do dva zaposlena za polni delovni čas (1,5 zaposlitve / leto).

Povzetek in obeti...

ALPARC je v ospredje iztekajočega se leta postavil prehod v samostojno pravno osebo - ustanovitev društva ALPARC, ki je bilo s pomočjo velikega števila ustanovnih članov ustanovljeno v začetku leta. Poleg tega je zasnoval tudi precej obširnih projektov, ki bodo med zavarovanimi območji v prihodnjih letih vzpodbudila še tesnejše sodelovanje. Eden pomembnejših je projekt »greenAlps«, kjer se društvo ALPARC v novi pravni obliki prvič pojavlja kot vodilni parter pri evropskem mednarodnem projektu zadržem v prihodnost.

Čeprav je ALPARC lahko sam opredelil strukturo svojega delovanja in organov za prihodnja leta, je potrebno narediti še veliko stvari: pridobivanje novih članov, krepitev sodelovanja na novih tematskih področjih zavarovanih območij, organiziranje notranjega delovanja in uskladitev proračuna na srednji in dolgi rok, spremljanje zavarovanih območij skozi vse bolj tehnične in zahtevne naloge, ipd. Predvsem za zadnjo nalogo je izmenjava in mednarodno sodelovanje danes bolj ključnega pomena kot kadarkoli prej in iz tega izhaja moto ALPARC-a: ...naprej!

»Skupaj za Alpe« !

Prihodnje sodelovanje

Povzetek in obeti...



Markus Reiterer, generalni sekretar
Alpske konvencije in Michael Vogel,
predsednik (Salgesch - CH)
© ALPARC

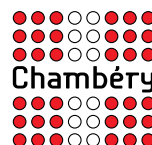


Datar



**Région
PACA**

Rhône-Alpes Région



**Bundesministerium
für Umwelt, Naturschutz
und Reaktorsicherheit**



poročilo o delu 2013

Brošuro je izdala Pisarna za zavarovana območja Task Force pri Stalnem sekretariatu Alpske konvencije.

ALPARC - Mreža zavarovanih območij v Alpah

Maison des parcs et de la montagne
256, rue de la République
F-73000 CHAMBERY
Tel. +33 . (0)4 79 26 55 00
Fax. +33 . (0)4 79 26 55 01
info@alparc.org

Direktor publikacije: Guido Plassmann

Koordinacija: Stéphane Morel

Redakcija: »Task Force zavarovana območja« pri Stalnem sekretariatu Alpske konvencije

Prevod: Alexandra Geese, Giacomo Cuva, Matevž Premelč

Prelom: Graphimedia

Ilustracije: Fototeka ALPARC

Naslovna stran: © ASTERS – Frank Miramand



www.alparc.org

